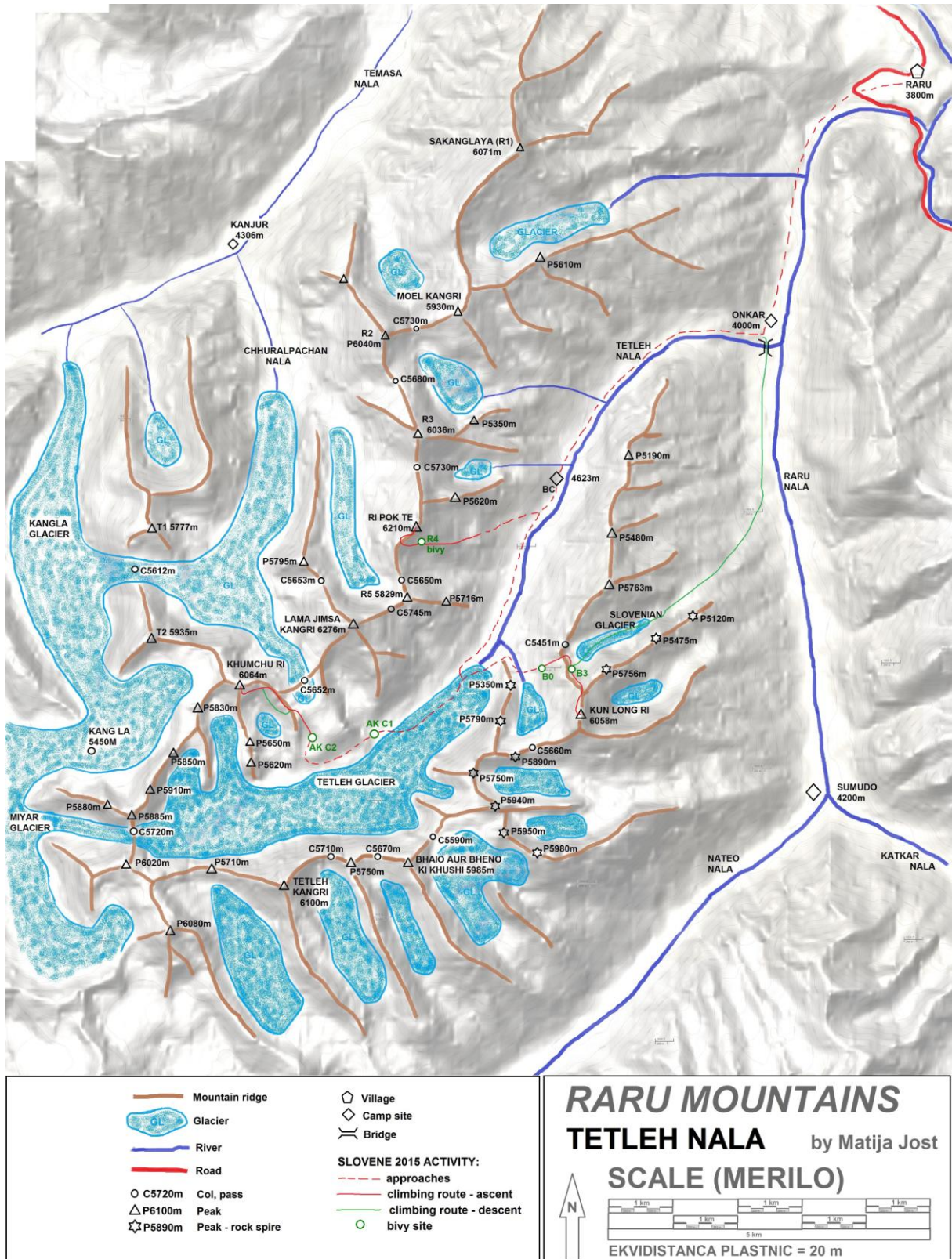


# ZEMLJEVID, SMERI IN FOTOGRAFIJE OBMOČJA , AKTIVNOST ALPINISTIČNE ODPRAVE »RARU MOUNTAINS SLOVENE EXPEDITION 2015«



**KHUMCHU RI (GPS: 6064 m, 33°14'32" north, 76° 50'52" east )**




Foto: Matija Jošt

Khumchu Ri (označen s črko A, 6064 m), kakor ga vidimo z ledenika Tettleh. Pogled proti jugu. Na sliki je južno pobočje. Z rdečo črto je označena smer vzpona naveze Davidova-Jošt (Prvi pristop na vrh 5.8.2015, po jugovzhodnem in vzhodnem grebenu. Alpski stil. Najprej 400 m skalnega plezanja (3 do 4 UIAA) v jugovzhodnem grebenu (dobra skala), potem pa še 600 m snežnega vzhodnega grebena do 50° naklonine. Dolžina plezanja torej cca 1000 m, višinske razlike med vstopom in vrhom pa cca 550 m. Sestopila sva po južnem pobočju in se v spodnjem delu povzpela nazaj na začetek jugovzhodnega grebena, sestop je označen z zeleno črto. 8 ur vzpona in 5 ur sestopa od bivaka na 5549 m (AK C2). Splošna ocena smeri D+.

**KHUMCHU RI (GPS: 6064 m, 33°14'32" north, 76° 50'52" east )**



Foto: Matija Jošt

Khumchu Ri (označen z A, 6064 m), kakor ga vidimo iz zahodne stene Kun Long Ri. Na sliki je pogled z vzhoda. Z rdečo linijo je označena smer vzpona naveze Davidova-Jošt (Prvi pristop na vrh, po jugovzhodnem in vzhodnem grebenu, 5.8.2015. Alpski stil. Najprej 400 m skalnega plezanja (3 do 4 UIAA) v jugovzhodnem grebenu (dobra skala), potem pa še 600 m snežnega vzhodnega grebena do 50° naklonine. Dolžina plezanja torej cca 1000 m, višinske razlike med vstopom in vrhom pa cca 550 m. Sestopila sva po južnem pobočju in se v spodnjem delu povzpela nazaj na začetek jugovzhodnega grebena. 8 ur vzpona in 5 ur sestopa od bivaka na 5549 m (AK C2). Splošna ocena smeri D+.

Z AK C1 in AK C2 sta označeni mesti kjer sva bivakirala na aklimatizacijskem vzponu.

S črko B je označen P5830 m, s črko D je označen P5850 m, s črko E je označen P5910 m, s črko F je označen P5885 m. To so še neosvojeni vrhovi v zatrepu doline Tettleh. Višine so približne. Zelo verjetno je, da so vrhovi v naravi višji.

Črka C označuje sedlo (5720 m), ki vodi na ledenik Miyar.

**KUN LONG RI (GPS: 6058 m, 33°14'19" north, 76°54'26" east)**



Foto: Anastasija Davidova

Kun Long Ri (6058m, označen z G) kakor ga vidimo iz Khumchu Ri. Pogled z zahoda, na sliki je zahodno ostenje gore. Z rdečo črto je označena smer vzpona naveze Davidova-Jošt (Prvi pristop na vrh, alpski stil. Od 13.8. do 17.8.2015. Zahodna stena in severni greben. Splošna ocena smeri TD+, v skali do 5+, UIAA, v ledu do 70° naklonine, dolžina smeri 1500 m, višinska razlika med vstopom in vrhom pa cca 750 m, sestop po snežnih vesinah in ledeniku na sever, ime smeri: Happy Journey). Z B0, B1 in B3 so označena mesta bivakov.

S črko H je označen P5756 m, s črko I (v spodnjem desnem kotu slike) je označen s P5350.

**KUN LONG RI (GPS: 6058 m, 33°14'19" north, 76°54'26" east) – SPODNJI DEL ZAHODNEGA OSTENJA**




Foto: Anastasija Davidova

Kun Long Ri – severni (levi) del zahodne stene, kakor ga vidimo iz doline Teteleh. Pogled z zahoda. Z rdečo črto je označena smer vzpona naveze Davidova-Još (Prvi pristop na vrh, alpski stil. Od 13.8. do 17.8.2015. Zahodna stena in severni greben. Splošna ocena smeri TD+, v skali do 5+, UIAA, v ledu do 70° naklonine, dolžina smeri 1500 m, višinska razlika med vstopom in vrhom pa cca 750 m, sestop po snežnih vesinah in ledeniku na sever, ime smeri: Happy Journey). Z B0, B1 in B3 so označena mesta bivakov.

**KUN LONG RI (GPS: 6058 m, 33°14'19" north, 76°54'26" east)**



Foto: Matija Jošt

Kun Long Ri (6058 m, označen z G, vrh gore se na sliki ne vidi); severno pobočje in vzhodna stena nad katero je severni greben. Pogled s severa. Z rdečo črto je označena smer vzpona naveze Davidova-Jošt (Prvi pristop na vrh, alpski stil. Od 13.8. do 17.8.2015. Zahodna stena in severni greben. Splošna ocena smeri TD+, v skali do 5+, UIAA, v ledu do 70° naklonine, dolžina smeri 1500 m, višinska razlika med vstopom in vrhom pa cca 750 m, sestop po snežnih vesinah in ledeniku na sever, ime smeri: Happy Journey). Z zeleno barvo je označena smer sestopa. Z B2 in B3 so označena mesta bivakov, s puščicama pa spusta po vrvi v severnem grebenu, ki sva jih opravila med vzponom.

RI POK TE (GPS: 6210 m, 33°15'59" north, 76°52'41" east)



Foto: Matija Jošt

Ri Pok Te (6210 m, označen z J), kakor ga vidimo z vzhoda, vzhodna stena. Z rdečo črto je označena smer vzpona naveze Davidova-Jošt (Prvi pristop na vrh, alpski stil, vzhodni steber v vzhodni steni od 25.8.2015 do 27.8.2015. Ime smeri: From East to West (Od vzhoda do zahoda). Splošna ocena smeri je po najinem mnenju TD+/ED-, dolžina smeri 1200 m, višinska razlika med vstopom in vrhom cca 1000 m. Skalna smer, težave od 3 do 6- UIAA). Oznaka »bivy« označuje mesto bivaka na vzponu in na sestopu. Sestop sva opravila po smeri vzpona v glavnem z spusti po vrvi. Pri sestopu sva v vznožju stene sledila izraziti rampi označeni z zeleno barvo.

S črko K je označen vrh R3 (6036 m).

**RI POK TE (GPS: 6210 m, 33°15'59" north, 76°52'41" east) IZ VRHA KHUMCHU RI**



Foto: Matija Jošt

Ri Pok Te (6210 m, označen z J), kakor ga vidimo z vrha Khumchu Ri, zahodna stena, pogled z juga. Z rdečo črto je označena smer vzpona naveze Davidova-Još (Prvi pristop na vrh, alpski stil, vzhodni steber v vzhodni steni od 25.8.2015 do 27.8.2015. Ime smeri: From East to West (Od vzhoda do zahoda). Splošna ocena smeri je po najinem mnenju TD+/ED-, dolžina smeri 1200 m, višinska razlika med vstopom in vrhom cca 1000 m. Skalna smer, težave od 3 do 6- UIAA). Sestop sva opravila po smeri vzpona v glavnem z spusti po vrvi.

S črko K je označen vrh R3 (6036 m). S črko L je označen Moel Kangri (5930 m), prvi pristop nanj so opravili Britanski alpinisti leta 2011.



## PANORAMA ZAČETKA DOLINE TETLEH IZNAD ONKARJA



Foto: Matija Jošt

Ri Pok Te (6210, označen z črko J) in R3 (6036 m, označen z črko K), kakor ju vidimo s severovzhoda, iznad Onkarja. Pogled z začetka doline Tetleh po dolini navzgor. Prvi vzpon na Ri Pok Te je opravila naveza Davidova-Još, smer vzpona je označena z rdečo barvo. (alpski stil, vzhodni steber v vzhodni steni od 25.8.2015 do 27.8.2015. Ime smeri: From East to West (Od vzhoda do zahoda). Splošna ocena smeri je po najinem mnenju TD+/ED-, dolžina smeri 1200 m, višinska razlika med vstopom in vrhom cca 1000 m. Skalna smer, težave od 3 do 6- UIAA).

## PANORAMA GORA NA ZAHODNI STRANI DOLINE TETLEH



Foto: Matija Jošt

Panorama gora na zahodnih obronkih doline Tettleh, kakor jo vidimo z zahodne stene Kun Long Ri-ja, iz višine cca 5700 m.

Khumchu Ri (označen z A, 6064 m), s črko B je označen P5830 m, s črko D je označen P5850 m, s črko E je označen P5910 m, s črko F je označen P5885 m. To so še neosvojeni vrhovi v zatrepu doline Tettleh. Višine so približne. Zelo verjetno je, da so vrhovi v naravi višji. S črko C (5720 m) je označeno sedlo, ki vodi na ledenik Miyar. Črka O označuje Lama Jimsa Kangri (6276 m), prvi pristop nanj je opravila Britanska odprava leta 2011 po južnih pobočjih in vzhodnem ostenju po dobro vidnem kuloarju v vpadnici vrha. S črko N je označen R5 (5829 m). Ri Pok Te (6210, označen z črko J) in R3 (6036 m, označen z črko K). S črko L je označen Moel Kangri (5930 m), prvi pristop so opravili Britanci leta 2011, črka M označuje 6020 m visoki Sakanglaya (R1).

Z rdečo črto so označeni vzponi naveze Davidova-Jošta.:

- Prvi vzpon na Ri Pok Te (alpski stil, vzhodni steber v vzhodni steni od 25.8.2015 do 27.8.2015. Ime smeri: From East to West (Od vzhoda do zahoda). Splošna ocena smeri je po najinem mnenju TD+/ED-, dolžina smeri 1200 m, višinska razlika med vstopom in vrhom cca 1000 m. Skalna smer, težave od 3 do 6- UIAA). Oznaka »bivy« označuje mesto bivaka na vzponu in na sestopu.
- Prvi vzpon na Khumchu Ri po jugovzhodnem in vzhodnem grebenu, 5.8.2015. Alpski stil. Najprej 400 m skalnega plezanja (3 do 4 UIAA) v jugovzhodnem grebenu (dobra skala), potem pa še 600 m snežnega vzhodnega grebena do 50° naklonine. Dolžina plezanja torej cca 1000 m, višinske razlike med vstopom in vrhom pa cca 550 m. Sestopila sva po južnem pobočju in se v spodnjem delu povzpela nazaj na začetek jugovzhodnega grebena. 8 ur vzpona in 5 ur sestopa od bivaka na 5549 m (AK C2). Splošna ocena smeri D+. Z AK C1 in AK C2 sta označeni mesti kjer sva bivakirala na aklimatizacijskem vzponu.

## PANORANA GORA NAD LEDENIKOM TETLEH - VZHODNA STRAN DOLINE



Foto: Matija Jošt

Gore na vzhodni strani ledenika Tethy, pogled z severovzhoda. Puščica in črka C označuje sedlo (5720 m) ki vodi na ledenik Miyar. Črka P označuje P5710 m, črka U označuje P 6080 m, črka R označuje Tethy Kangri (6100 m), črka T označuje P5750 m. Črka S označuje Bhaio Aur Bheni Ki Khushi (5985 m), ki so ga leta 2011 preplezali Britanski plezalci preko ledne severne stene, ki se spušča pod vrhom. Skrajno levo v ospredju je viden del zahodne stene P5750 m.

## PANORAMA GORA NAD VZHODNIMI OBRONKI DOLINE TETLEH



Foto: Anastasija Davidova

Gore na vzhodni strani doline Tetleh, pogled s pobočij Khumchu Ri, pogled z zahoda. Črka G označuje Kun Long Ri (6058 m), črka V označuje P5890 m, črka X označuje P5790 m, črka Y označuje P5750 m. Črka W označuje dvojni stolp P5940 m in P5950 m, črka Z označuje P5980 m. Višine vrhov označenih z črkami V, X, Y, W in Z so približne. Vrhova W in Z sta verjetno višja od 6000 m. V ospredju je skalni jugovzhodni greben Khumcho Ri.

Z rdečo črto so označeni vzponi naveze Davidova-Jošt.:

- Prvi vzpon na Khumchu Ri po jugovzhodnem in vzhodnem grebenu, 5.8.2015. Alpski stil. Najprej 400 m skalnega plezanja (3 do 4 UIAA) v jugovzhodnem grebenu (dobra skala), potem pa še 600 m snežnega vzhodnega grebena do 50° naklonine. Dolžina plezanja torej cca 1000 m, višinske razlike med vstopom in vrhom pa cca 550 m. Sestopila sva po južnem pobočju in se v spodnjem delu povzpela nazaj na začetek jugovzhodnega grebena. 8 ur vzpona in 5 ur sestopa od bivaka na 5549 m (AK C2). Splošna ocena smeri D+.
- Prvi vzpon na Kun Long Ri. Alpski stil. Od 13.8. do 17.8.2015. Zahodna stena in severni greben. Splošna ocena smeri TD+, v skali do 5+, UIAA, v ledu do 70° naklonine, dolžina smeri 1500 m, višinska razlika med vstopom in vrhom pa cca 750 m, sestop po snežnih vesinah in ledeniku na sever, ime smeri: Happy Journey).

## PANORAMA GORA NA VZHODNI STARNI DOLINE TETLEH S SEDLA KHUMCHU-JIMSA



Foto: Matija Jošt

Gore na vzhodni strani doline Tetleh, pogled iz sedla med Khumchu Ri-jem (6064 m) in Lama Jimsa Kangri-jem (6276 m) pogled z zahoda. Črka G označuje Kun Long Ri (6058 m), črka V označuje P5890 m, črka X označuje P5790 m, črka Y označuje P5750 m. Črka W označuje dvojni stolp P5940 m in P5950 m, črka Z označuje P5980 m, črka S označuje Bhaio Aur Bheno Ki Khushi (5985 m), ki so ga leta 2011 preplezali Britanski plezalci preko ledne severne stene, ki se spušča pod vrhom. Višine vrhov označenih s črkami V, X, Y, W in Z so približne. Vrhova W in Z sta verjetno višja od 6000 m. Vznožja zahodnih skalnih sten, ki jih vidimo na sliki so na nadmorski višini med 5200 in 5300 m.

## PANORAMA GORA NA VZHODNI STARNI DOLINE TETLEH IZNAD BAZNEGA TABORA



Foto: Matija Jošt

Gore na vzhodni strani doline Tettleh, pogled iznad baznega tabora. Pogled iz severa. Črka XX označuje P5763 m, črka G označuje Kun Long Ri (6058 m), prvi vzpon nanj je opravila 2015 naveza Davidova-Još, črka V označuje P5890 m, črka X označuje P5790 m, črka Y označuje P5750 m. Črka I označuje P5350 m, črka S označuje Bhaio Aur Bheno Ki Khushi (5985 m), ki so ga leta 2011 preplezali Britanski plezalci preko ledne severne stene, ki se spušča pod vrhom. Višine vrhov označenih s črkami V, X, Y in I so približne. Vrhova W in Z sta verjetno višja od 6000 m.

## PANORAMA GORA NA ZAHODNI STARNI DOLINE TETLEH IZNAD BAZNEGA TABORA



Foto: Matija Jošt

Gore na zahodni strani doline Tettleh, pogled iznad baznega tabora, pogled proti zahodu. Ri Pok Te (6210, označen s črko J) – na sliki je severna stena, R3 (6036 m, označen z črko K) – na sliki je vzhodna stena, črka JJ označuje P5620 m.